

Une expérience agri-environnementale sur le Plateau de Millevaches

Natura 2000 dans le P.N.R. de Millevaches en Limousin

69 000 ha répartis en 14 sites

23 types d'habitats d'intérêt communautaires

- 7 façonnés par les pratiques agricoles
- 4 liés à un stade d'abandon agricole
- 3 sous influence des pratiques agricoles

23 espèces d'intérêt communautaires (hors oiseaux)

- 3 dont la présence est conditionnée par les pratiques agricoles
- Toutes les autres sous influence des pratiques agricoles

30 espèces d'oiseaux d'intérêt communautaires

- 9 dont la présence est conditionnée par les pratiques agricoles
- La majorité des autres sous influence des pratiques agricoles

Natura 2000 sur le Plateau

L'Agriculture sur le Plateau

Territoires éligibles aux M.A.E.
Montage des dossiers pour C.R.A.E.

Diagnostics d'exploitations

Bilan 2007

Projets 2008

Bilan 2008



Une expérience agri-environnementale sur le Plateau de Millevaches

Une mutation de l'agriculture qui se poursuit

Descriptif agricole	Situation en 2000	Evol.1979 à 1999
S.A.U.	110 768 Hectares	- 7,6 %
N. Exploitations pro.	1301	-25 %
N. Ovins	86 189	-50 %
N. bovins	130 851	+42 %
S.T.H.	80 668 hectares	- 15 %
Prairies temporaires	23 147 hectares	+ 100 %
Surfaces drainées	2 917 hectares	+ 263 %

Natura 2000 sur le Plateau

L'Agriculture sur le Plateau

Territoires éligibles aux M.A.E.
Montage des dossiers pour C.R.A.E.

Diagnostics d'exploitations

Bilan 2007

Projets 2008

Bilan 2008



Une expérience agri-environnementale sur le Plateau de Millevaches

Territoires éligibles aux M.A.E.

- Pour le dispositif 214 I 1: Les sites Natura 2000 dotés d'un Docob, soit 7 sur le territoire du P.N.R. (dont 3 animés par le Parc)
- Les parcelles déclarées en S.A.U. sur le S2 jaune par les exploitants
- Les parcelles sur lesquelles les exploitants ont une maîtrise d'usage pendant 5 ans

Natura 2000 sur le Plateau

L'Agriculture sur le Plateau

Territoires éligibles aux M.A.E.
Montage des dossiers pour C.R.A.E.

Diagnostics d'exploitations

Bilan 2007

Projets 2008

Bilan 2008

Une expérience agri-environnementale sur le Plateau de Millevaches

Montage des dossiers pour C.R.A.E.

Hiver 2006-2007:

- Assistance de la Diren Limousin pour la rédaction des diagnostics de territoire
 - Mise au point des mesures par combinaison des engagements unitaires par les animateurs Natura 2000
 - Premiers contacts auprès des agriculteurs (éval. des surfaces)

Printemps 2007:

- Validation des mesures en Copils
 - Validation des dossiers en C.R.A.E. (diags, mesures, surf. estimées, structures agréées pour diags.)
- Aide aux agriculteurs pour leur déclaration de surface
- Réalisation des diagnostics

Natura 2000 sur le Plateau
L'Agriculture sur le Plateau
Territoires éligibles aux M.A.E. Montage des dossiers pour C.R.A.E.
Diagnostics d'exploitations
Bilan 2007
Projets 2008
Bilan 2008



Une expérience agri-environnementale sur le Plateau de Millevaches

Diagnostics d'exploitations

Diagnostics d'exploitations:

Réalisés par la Chambre d'Agriculture

Informations agronomiques de l'exploitation

Diagnostics écologiques

Réalisés par le P.N.R.

Extractions cartographiques, justification du choix des mesures

Natura 2000 sur le Plateau

L'Agriculture sur le Plateau

Territoires éligibles aux M.A.E.
Montage des dossiers pour C.R.A.E.

Diagnostics d'exploitations

Bilan 2007

Projets 2008

Bilan 2008



Une expérience agri-environnementale sur le Plateau de Millevaches

Bilan de l'animation 2007 des M.A.E. par le P.N.R.

- 3 projets agri-environnementaux (tous validés en C.R.A.E.)
- 16 mesures proposées (6+5+5)
- 7 dossiers d'exploitants déposés (2+3+2)
 - 227 hectares avec demande d'engagement M.A.E. (89+75+63)
- 159 hectares acceptés (42+58+59)

Natura 2000 sur le Plateau

L'Agriculture sur le Plateau

Territoires éligibles aux M.A.E.
Montage des dossiers pour C.R.A.E.

Diagnosics d'exploitations

Bilan 2007

Projets 2008

Bilan 2008

Une expérience agri-environnementale sur le Plateau de Millevaches

Bilan de l'animation 2007 des M.A.E. par le P.N.R.

Plébiscite des mesures:

1. Pâturage extensif des tourbières: 89 ha = 41 % des surf.
 - Socle + Herbe01 + Herbe03 + Herbe04
 - 261 €/ha/an sans modulation, 156 €/ha/an si modulation
2. Entretien semi-méca des landes : 80 ha = 38 % des surf.
 - Socle + Herbe01 + Herbe03 + Herbe04 + ouvert02
 - 332 €/ha/an sans modulation, 227€/ha/an si modulation
3. Pâturage extensif des landes : 24 ha = 10 % des surf.
 - Socle + Herbe01 + Herbe03 + Herbe04
 - 261 €/ha/an sans modulation, 156 €/ha/an si modulation

Natura 2000 sur le Plateau

L'Agriculture sur le Plateau

Territoires éligibles aux M.A.E.
Montage des dossiers pour C.R.A.E.

Diagnostics d'exploitations

Bilan 2007

Projets 2008

Bilan 2008



Une expérience agri-environnementale sur le Plateau de Millevaches

Bilan de l'animation 2007 des M.A.E. par le P.N.R.

Plébiscite des mesures:

Natura 2000 sur le Plateau

L'Agriculture sur le Plateau

Territoires éligibles aux M.A.E.
Montage des dossiers pour C.R.A.E.

Diagnostics d'exploitations

Bilan 2007

Projets 2008

Bilan 2008

4. Gestion raisonnée des prairies: 23 ha = 10 % des surf.

- Socle + Herbe01 + Herbe02 + Herbe04 + Herbe05
- 320 €/ha/an

5. Restauration des tourbières: 3 ha = 1 % des surf.

- Herbe03 + Herbe04 + ouvert01
- 334 €/ha/an sans modulation, 266 €/ha/an si modulation



Une expérience agri-environnementale sur le Plateau de Millevaches

Projets 2008

- Suivi des dossiers 2007
- Conforter la contractualisation dans les sites Natura 2000:
 - ✓ Renouvellement en C.R.A.E. des projets sur les trois sites Natura
 - ✓ Pas de nouvelles mesures
 - ✓ Un nouveau dossier de 20 ha

Natura 2000 sur le Plateau

L'Agriculture sur le Plateau

Territoires éligibles aux M.A.E.
Montage des dossiers pour C.R.A.E.

Diagnostics d'exploitations

Bilan 2007

Projets 2008

Bilan 2008

Une expérience agri-environnementale sur le Plateau de Millevaches

Projets 2008

- Compléter le dispositif de la mesure 214 I1, insuffisant pour prendre en compte toutes les landes sèches du territoire.

- Egaliser l'accès aux M.A.E. pour les agriculteurs du territoire



- Sollicitation de la mesure 214 I3: projet territorialisé, hors 2000 Natura

- Négociation avec les partenaires financiers dans le cadre de la rédaction du Contrat Parc 2007-2013

- Inscription d'une ligne de 79 500 € au Contrat Parc sur la période 2008-2010 (= 80 ha de M.A.E.)

Natura 2000 sur le Plateau

L'Agriculture sur le Plateau

Territoires éligibles aux M.A.E.
Montage des dossiers pour C.R.A.E.

Diagnostics d'exploitations

Bilan 2007

Projets 2008

Bilan 2008



Une expérience agri-environnementale sur le Plateau de Millevaches

Projets 2008

- Définition du territoire: toutes les landes sèches en dehors de Natura 2000 (cf. Docob, Plan d'action Régional...).
Attention aux chevauchements de périmètres
- Elaboration de deux mesures:
 - ✓ Entretien par pâturage:
Socle + Herbe01 + Herbe03 + Herbe04
261 €/ha/an sans modulation, 156 €/ha/an si modulation
 - ✓ Entretien semi-méca des landes :
Socle + Herbe01 + Herbe03 + Herbe04 + ouvert02
332 €/ha/an sans modulation, 227€/ha/an si modulation
- Validation du projet en C.R.A.E.

Natura 2000 sur le Plateau

L'Agriculture sur le Plateau

Territoires éligibles aux M.A.E.
Montage des dossiers pour C.R.A.E.

Diagnostics d'exploitations

Bilan 2007

Projets 2008

Bilan 2008



Une expérience agri-environnementale sur le Plateau de Millevaches

Projets 2008

- Promotion du projet territorial auprès des agriculteurs
3 dossiers déposés, couvrant 30 ha
 - ✓ Entretien semi-méca des landes : 22 hectares
 - ✓ Entretien par pâturage: 8 hectares

Natura 2000 sur le Plateau

L'Agriculture sur le Plateau

Territoires éligibles aux M.A.E.
Montage des dossiers pour C.R.A.E.

Diagnosics d'exploitations

Bilan 2007

Projets 2008

Bilan 2008



Une expérience agri-environnementale sur le Plateau de Millevaches

Conclusions

Natura 2000 sur le Plateau

L'Agriculture sur le Plateau

Territoires éligibles aux M.A.E.
Montage des dossiers pour C.R.A.E.

Diagnostics d'exploitations

Bilan 2007

Projets 2008




Bilan 2008

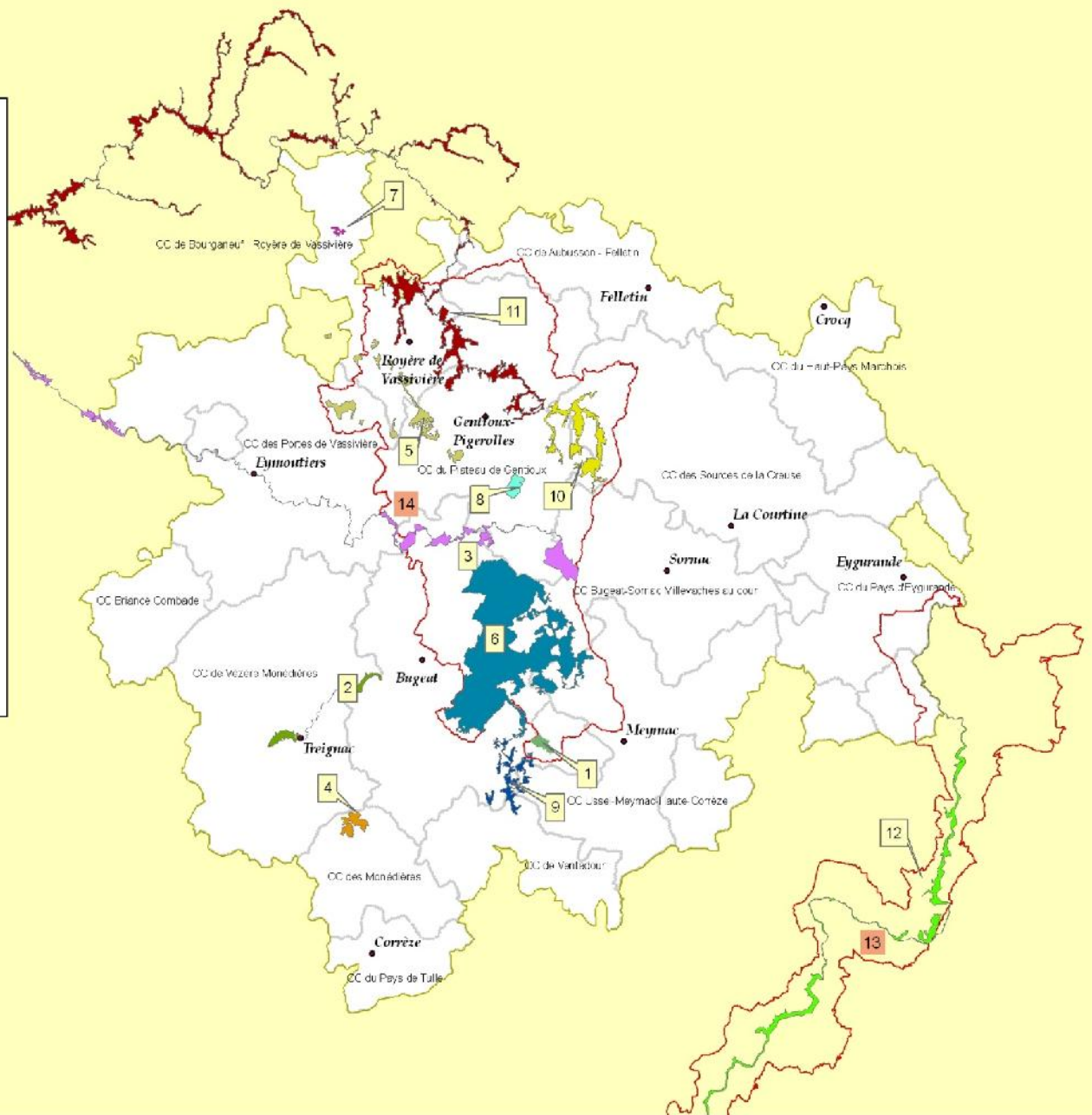
- Les territoires de projet ne peuvent se superposer, les enjeux oui
- Attention à l'éligibilité des surfaces (taux de boisement, type de bail...)
- Attention à l'existence d'un arrêté préfectoral définissant les S.F.P.P.
- Complémentarité à chercher entre le I 1 et le I 3, pour des territoires tels les parcs.
- Développer des outils de suivis de l'efficacité des mesures (mauvais état de conservation des habitats pastoraux en zone continentale)

Sites Natura 2000

- 1: Forêt de la Cubesse
- 2: Gorges de la Vézère autour de Treignac
- 3: Haute vallée de la Vienne
- 4: Landes des Monédières
- 5: Landes et zones humides autour du lac de Vassivière
- 6: Landes et zones humides de la Haute Vézère
- 7: Tourbière de l'étang du Bourdeau
- 8: Tourbière de Négarioux-Malsagne
- 9: Tourbières et Fonds tourbeux de Bonnefond Peret Bel Air
- 10: Vallée de la Gloune
- 11: Vallée du Taurion et affluents
- 12: Vallée de la Dordogne sur l'ensemble de son cours et affluents
- 13: ZPS Gorges de la Dordogne, 14: ZPS Plateau de Millevaches

Limites administratives

-  Parc Naturel Régional
-  Communautés de communes
-  Chef-lieu de canton



0 5 10 20
Kilomètres



Sources: Dren, S.I.G. P.N.R.M.L.
Réalisation: P.N.R.M.L., août 2008



















