



la Fédération,

PLAN  
LOIRE  
GRANDEUR NATURE

2007-2013




# **Plate-forme « eau, espaces, espèces » du Plan Loire Grandeur Nature**

Introduction de la journée d'échanges techniques « Sites Natura 2000 en vallées alluviales » - 19 mai à Orléans

Pascal Danneels, Fédération des Conservatoires d'espaces naturels

# Cadre général du Plan Loire Grandeur Nature (2007-2013)

## Contrat de projet Interrégional Loire (2007-2013)



Gestion durable du bassin de la Loire depuis les sources jusqu'à l'estuaire

### **4 enjeux principaux**

- vivre durablement avec les crues dans les vallées inondables
- préserver la ressource en eau, les espaces naturels et espèces
- mettre en valeur le patrimoine pour un développement durable
- développer, partager une connaissance de fonds et opérationnelle

### **Troisième phase du Plan Loire**

Contrat entre **Etat, AELB, EPL** et les 9 **Régions** du bassin

Engagement de 261 M€

Soutien d'un Programme **FEDER Loire** : mobilisation de 33,8 M€ pour accompagner 3 axes prioritaires

### **Gouvernance** :

- Conférence des acteurs
- Comité de gestion
- Comités régionaux
- Conseils Scientifiques
- Plates-formes

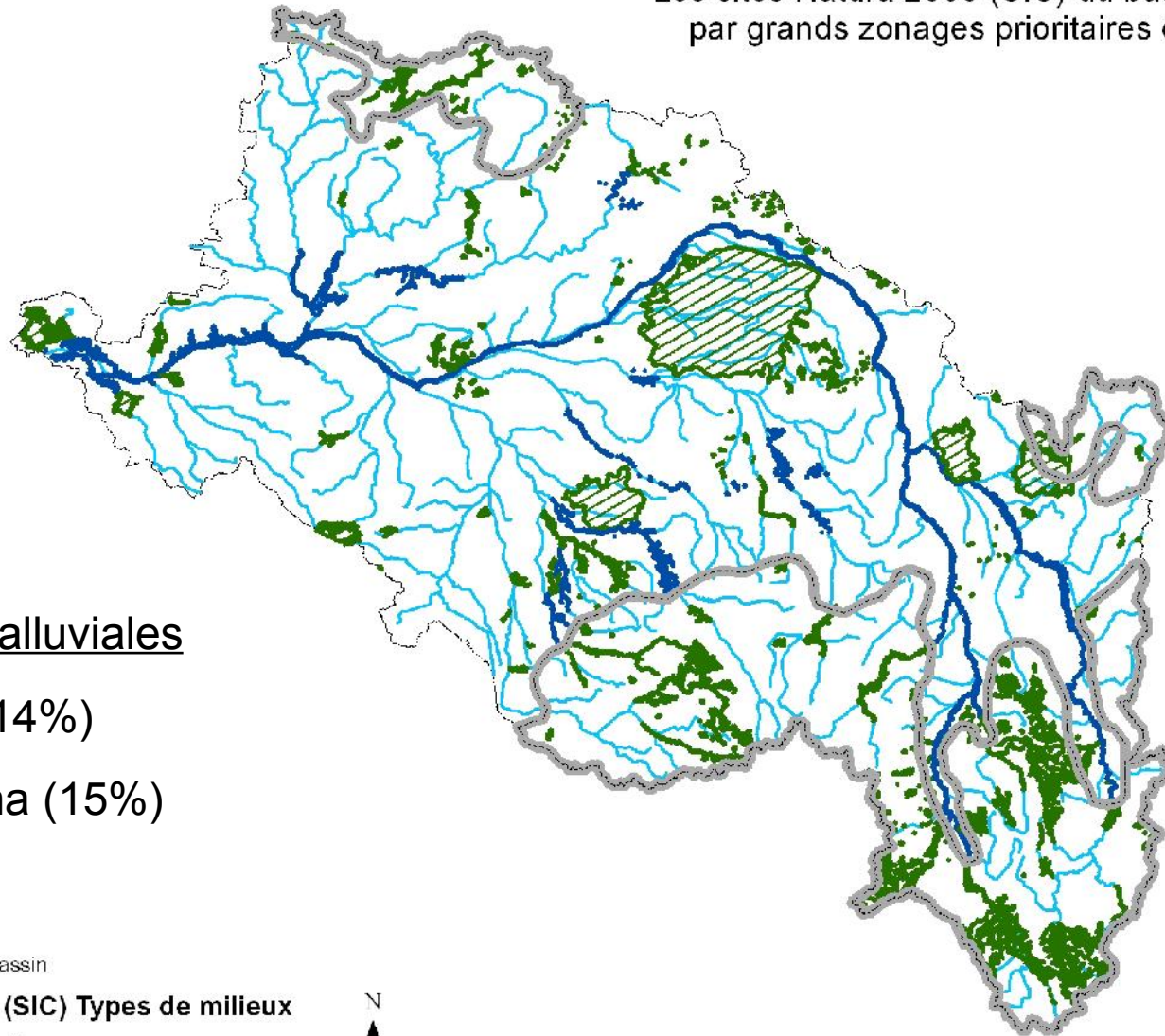
## Les plates-formes du Plan Loire 2007-2013

- **Prévention des inondations** , Etablissement Public Loire
- **Ouvrages domaniaux et sécurité**, Etat/Diren de Bassin LB
- **Eau, espaces, espèces**, Agence de l'eau Loire-Bretagne avec l'appui de la Fédération des Conservatoires d'espaces naturels
- **Valorisation du patrimoine et développement durable** », Région Centre
- **Recherche, données, information**, Etablissement Public Loire
- **Estuaire**, GIP Estuaire

## Principales actions éligibles sur la PF3E

- **Préservation de la fonctionnalité hydrologique des zones humides**, des têtes de bassins, vallées alluviales, estuaire
- **Préservation de la diversité biologique et des sites à forts enjeux patrimoniaux**, notamment au travers de Natura 2000
- **Sauvegarde des poissons grands migrateurs et restauration de leurs habitats**
- **Restauration hydrologique et morphologique des grands cours d'eau**
- **Echanges d'expériences, diffusion des connaissances, et animation des réseaux d'acteurs**
- **Communication et sensibilisation**

Les sites Natura 2000 (SIC) du bassin de la Loire  
par grands zonages prioritaires du Plan Loire



En vallées alluviales

- 32 sites (14%)

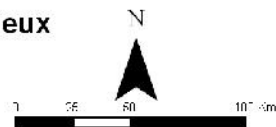
- 122 200 ha (15%)

Limite Têtes de bassin

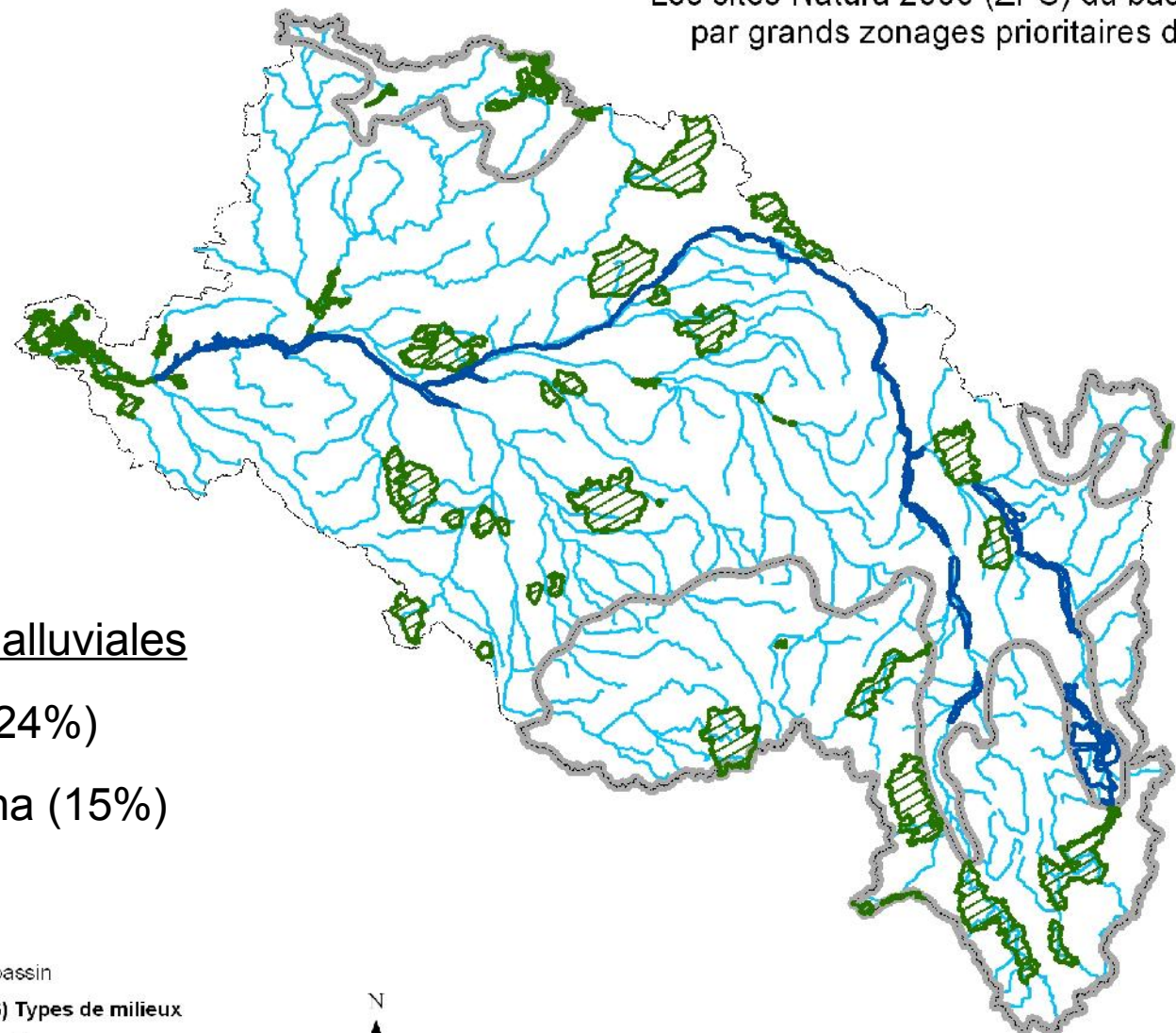
**Sites Natura 2000 (SIC) Types de milieux**

Autres Zones humides

Vallées alluviales



Les sites Natura 2000 (ZPS) du bassin de la Loire  
par grands zonages prioritaires du Plan Loire

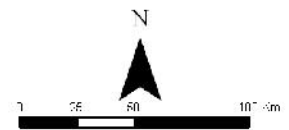


En vallées alluviales

- 13 sites (24%)

- 141 635 ha (15%)

- Limite Têtes de bassin
- Sites Natura 2000 (ZPS) Types de milieux
- Autres Zones humides
- Vallées alluviales





l'Agence de l'eau Loire-Bretagne  
Le Loire est partout, il anime  
tout le bassin de la Loire



la Fédération,



Plate-forme « eau, espaces, espèces »



# Principaux points concernant Natura 2000

- **Financement d'actions Natura**
  - élaboration de Docob, animation de la mise en œuvre, autres
  - 54 projets soutenus en 2007 et 2008 (sur total de 135 projets )
  
- **Prise en compte de Natura 2000 dans l'évaluation et le suivi du Plan Loire**
  
- **Echanges entre acteurs et mutualisation des expériences**